









łączy arkusz 3.1  
łączy arkusz 3.2

łączy arkusz 3.1  
łączy arkusz 3.2

# LEGENDA : PROJEKTOWANE:

-  oznakowanie pionowe
-  oznakowanie pionowe do likwidacji
-  oznakowanie poziome
-  próg zwalniający podrzutowy do likwidacji

## ISTNIEJĄCE:

-  oznakowanie pionowe
-  rogatka drogowa (szlaban)
-  próg zwalniający podrzutowy
-  oznakowanie poziome



UWAGA! Znaki B-32a  
ustawić w zestawie z tabliczką

<b>SZOSA SUCHA</b> <b>RAFAL LUMA</b>		ul. Transportowa 2b/207, 15-399 Białystok NIP 758-218-39-81, REGON 369052287 tel. 793 790 334; e-mail: <a href="mailto:szosa.sucha@interia.pl">szosa.sucha@interia.pl</a> <b>com</b>	
Stadium : <b>S.O.R</b>	Nazwa rysunku: Plan sytuacyjny - oznakowanie poziome	Rysunek nr : <b>3.2.</b>	
Skala : <b>1:500</b>	Opis: Projekt stałej organizacji ruchu na drogowym przejściu granicznym <b>Bobrowniki - Bierestowica.</b>		Data : <b>10.2020</b>
BRANŻA DROGOWA			
Opracował:		Podpis:	
Imię i nazwisko m. inż. mgr inż. Rafał Luma PDL/0042/POOD/15			

łączy arkusz 3.2  
łączy arkusz 3.3

łączy arkusz 3.2  
łączy arkusz 3.3